

© OpenStreetMap contributors
<http://www.openstreetmap.org/copyright>

1 Boves
2 Peveragno

27 COMUNI
19 ITINERARI CICLOTURISTICI
700 KM DI STRADE SECONDARIE


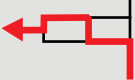




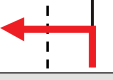






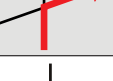


ITINERARIO CN07

















LUNGHEZZA 41 km circa
DIFFICOLTA' FACILE
DISLIVELLO 400 m circa
PARTENZA/ARRIVO BOVES

















PERCORSO "VALLI JOSINA E COLLA"

Il percorso, benché comprendente due modeste salite, è accessibile a tutti e si distende nei fondovalle alle falde della Bisalta bagnati dai torrenti Josina e Colla. La parte iniziale si allontana da Boves fino a lambire il bacino del torrente Gesso presso Spinetta. Dal Villaggio Colombo lungo strade a misura di bicicletta si arriva a monte di Peveragno con un ampio panorama verso il paese e la pianura. Si raggiunge l'imbocco della valle Colla e dopo la frazione Rivoira si affronta una moderata salita lungo la destra orografica sino ad attraversare l'esiguo torrente in località Castellar da dove si scende tra i castagni sino al santuario della Madonna dei Boschi prima del ritorno a Boves.



km	indicazioni	descrizione
0,000		partenza da Piazza Italia/angolo Corso Trieste (proseguimento su Corso Trieste) - Boves
0,250		svolta a sinistra in Largo IV Novembre (girare attorno a Piazza Caduti della Libertà)
0,450		svolta a destra su Via Castello di Godego, svolta a destra su Corso Bisalta
1,100		attraversare Corso Trieste e immissione in Via Vecchia S.Anna, attraversare Via Marzabotto
2,550		svolta a sinistra su Via Traversagna
3,550		svolta a destra su Via Divisione Cuneense
4,700		svolta a sinistra su Via Don Garavagno (sovrappasso su strada Cuneo-Boves)
5,100		svolta a destra su Via Mellana, prosecuzione sulla sinistra
7,100		svolta a sinistra su Via Bisalta, prosecuzione sulla destra
7,250		svolta a sinistra su Via della Ripa
8,950		svolta a destra su Via Spinetta
9,240		svolta a sinistra su Via Roata Canale
11,150		svolta a sinistra su Via Monea Oltregesso
11,970		svolta a destra su S.P. 564 Monregalese
12,720		svolta a destra su Via Tetto Grosso
14,350		svolta a destra su Strada Tetto Marchese

km	indicazioni	descrizione
15,480		svolta a sinistra su Strada Santa Margherita
16,000		svolta a destra su Strada Santa Margherita
16,920		svolta a destra su Strada Sacco
17,800		proseguimento su Via Ritorto
18,630		svolta a destra su Via Beinette (proseguimento su Viale Divisione Alpina Cuneense)
19,800		imboccatura su S.P. 5 Chiesa di Pesio - Peveragno
20,000		svolta a destra su Strada Canet
21,250		svolta a sinistra su Via Montefallonio
22,250		svolta a destra su Via Ciarma
23,450		svolta a destra su Strada Regione Bassetta
25,270		svolta a destra su Via Pradeboni
25,550		svolta a destra su strada secondaria
25,820		svolta a sinistra (strada secondaria), destra (Via Morozza), sinistra (Via Provvidenza)
26,400		attraversare Via Madonna dei Boschi, immissione Via del Lazzaretto, destra su Via Piave
27,100		attraversare Via V. Veneto, prosecuzione in Via Piave, svolta a sinistra su Piazza Toselli
27,350		svolta a sinistra su Via IV Novembre

km	indicazioni	descrizione
27,400		svolta a destra su Via V. Veneto, tenere la destra
27,650		svolta a sinistra su Via San Giovanni
27,900		svolta a destra (immissione su Strada Circonvallazione S.P. 5)
28,550		imboccatura su Via Boves, svolta a destra su Via Ceresa
30,700		svolta a sinistra su Via Spartafino
31,250		attraversamento Via Boves e immissione in Via Pilone Rosso
33,050		svolta a destra su Via Pilone Rosso, svolta a sinistra su Strada Rivoira (km 33,250)
33,520		svolta a sinistra su Via del Colletto
33,650		svolta a destra su Strada Rivoira / San Giacomo / Tetto Moi
34,400		svolta a destra (proseguimento Strada Rivoira / Via Castellar)
35,350		svolta a sinistra su Via Castellar, prosecuzione su Via San Giacomo
36,400		svolta a destra su Via Merlat, passaggio su torrente Colla, svolta a destra su Via Merlat
39,500		seguire Via Roncaia (direzione centro Boves)
40,550		svolta a destra su Via V. Veneto, a sinistra su Via Barale, immissione in Corso Bisalta
41,120		svolta a destra su Via Castello di Godego, destra su Via Riscossa/Piazza dell'Olmo
41,400		proseguimento in Piazza Italia, arrivo a angolo con Corso Trieste (Boves)